

LIGA MISTRŮ 2017/18

4. PŘEDKOLO - PLAY OFF



15. srpen 2017, 21,45 hod. tamního času – Kypr, Nicosia, Stadion Neo GSP
Materiály na cestu připravil, šťastnou cestu, příjemný pobyt a spokojený návrat přeje Karel Vavřina, OP SK Slavia Praha.

Použité zdroje: Wikipedia, planetWare.com, www.slavia.cz, FIRO Tour a vlastní archív

Kypr (ostrov)

Kypr, Κύπρος, Kibris, Cyprus	
	
Lokalizace	Středozevní moře (východ)
Rozloha	9 251 km ²
Zeměpisné souřadnice	35°10' s. š., 33°21' v. d.
Délka	225 km
Šířka	90 km
Nejvyšší vrchol	Olympos (1952 m n. m.)
Počet obyvatel	1 120 489 (2011)
Hustota zalidnění	121,1 obyv./km ²
Největší město	Nikósie
Používané jazyky	řečtina, turečtina, angličtina

Kypr je ostrov ve východní části Středozevního moře. Je to třetí největší ostrov ve *Středozevnímoří* po Sicílii a Sardinii. Nachází se 113 km jižně od Turecka a přibližně 120 kilometrů západně od syrského pobřeží. Geograficky náleží k Asii, kulturně však k Evropě. Ve všech částech ostrova se celkem používají tři úřední jazyky řečtina, turečtina a angličtina.

Části Kypru

Ostrov je fakticky rozdělen na čtyři části:




1. území skutečně ovládané mezinárodně uznávanou Kyperskou republikou (jižní část ostrova),
2. území ovládané pouze Tureckem uznanou Severokyperskou tureckou republikou (severní část ostrova),
3. Nárazníkovou zónu OSN, táhnoucí se okolo tzv. Zelené linie, pod kontrolou OSN a oddělující území skutečně ovládané Kyperskou republikou od Severokyperské turecké republiky, a
4. dvě vojenské základny Akrotiri a Dhekelia, které jsou součástí Spojeného království (jižní část ostrova).

Podle řecké mytologie byl ostrov sídlem starořecké bohyně Afrodité. Mapa rozdělení ostrova



Mapa rozdělení ostrova a hranice se separatistickou Severokyperskou tureckou republikou

Kyperská republika

Kyperská republika; <i>Κυπριακή Δημοκρατία; Kypriakí Dimokratía (řecky); Kıbrıs Cumhuriyeti (turecky)</i>	
  vlajka znak	
Hymna: <i>Imnos pros tin Eleftherian (stejná jako řecká)</i>	
	
Hlavní město:	Nikósie (Lefkosía)
Rozloha:	9 251 km ² (174. na světě), z toho zanedbatelné % vodní plochy
Nejvyšší bod:	Olympos(1 952 m n. m.)
Časové pásmo:	+2 (letní čas UTC +3)
Poloha:	35°0' s. š.,33°0' v. d.
Počet obyvatel:	862 000 (159. na světě, 2011)
Hustota zalidnění:	84 obyv. ob. / km ² (86. na světě)
HDI:	▼ 0,848 (vysoký) (31. na světě, 2012)
Jazyk:	řečtina, turečtina

Náboženství:	pravoslavné křesťanství(97 %)
Státní zřízení:	prezidentská republika
Vznik:	16. srpna 1960(nezávislost na Velké Británii)
Prezident:	Nicos Anastasiades
Měna:	euro (EUR)
HDP/obyv. (PPP):	31 116 USD(37. na světě, 2015)
ISO 3166-1:	196 CYP CY
MPZ:	CY
Telefonní předvolba:	+357
Národní TLD:	.cy

Kypr (řecky Κύπρος, Kýpros; turecky Kıbrıs), oficiálním názvem **Kyperská republika** (řecky Κυπριακή Δημοκρατία, Kypriakí Dīmokratía; turecky Kıbrıs Cumhuriyeti), je euroasijský ostrovní stát nacházející se ve východní části Středozemního moře, východně od Řecka, jižně od Turecka, západně od Sýrie a severně od Egypta. Jde o třetí největší ostrov ve Středozemním moři a významnou turistickou destinaci. Kypr byl zakládajícím členem Hnutí nezávislých zemí. Od 1. května 2004 je členem Evropské unie, 1. ledna 2008 se připojil k eurozóně.

V roce 1974 po jedenácti letech střetu mezi komunitami kyperských Řeků a Turků provedli kyperští řečtí nacionalisté vojenský převrat. Členové Řecké vojenské junty navíc prosazovali sjednocení ostrova s pevninským Řeckem. Na tuto situaci reagovalo Turecko invazí a okupací severní části ostrova, která vedla k rozdělení ostrova a ustanovení Severokyperské turecké republiky.

Kyperská republika má de iure svrchovanost nad celým ostrovem a přilehlými vodami s výjimkou vojenských základen Akrotíri a Dekéleia patřících Spojenému království. De facto je pod správou Kyperské republiky kolem 59 % ostrova.

Historie

Do poloviny 12. století byl Kypr prosperující ostrov, kterému se vyhýbaly válečné konflikty. Teprve na jaře roku 1158 se na Kypru vylodil Renaud de Châtillon v čele antiochijské armády, posílené o arménské oddíly knížete Thorose. Posádka byzantského guvernéra na Kypru byla velmi slabá a útok vůbec nečekala. Boj byl velmi krátký. Posádka byla zčásti pobita a zčásti zajata. Do zajetí padl i zdejší místodržící Jan Komnenos, jenž byl zároveň synovcem byzantského císaře, a generál Michael Branas. Křižáci s Armény poté ostrov celé tři týdny intenzivně pustošili. Z invaze se Kypr vzpamatovával dlouhá desetiletí.

Kyperské království

Na Kypru v letech 1191 – 1489 existoval křižácký stát, založený Richardem I. Po pádu ostatních křižáckých států byl ostrov nakonec prodán Benátkám.

Osmanská a britská nadvláda

Roku 1571 získala ostrov Osmanská říše. V 19. století začal postupně narůstat řecký nacionalismus. Řekové toužili po spojení ostrova s Řeckem. V roce 1878 ostrov získali Britové, kteří se zde udrželi do roku 1960.

Nezávislost a občanská válka

Kypr získal nezávislost v roce 1960 odtržením se od Velké Británie, v roce 1961 se stal součástí Commonwealthu. Rok po získání nezávislosti se současně rozhořel konflikt mezi Řeky a Turky. Mezi oběma národy byla OSN stanovena nárazníková zóna – tzv. zelená linie. V roce 1974 proběhl v jižní (řecké) části ostrova vojenský puč, který mohl vést i k jejímu spojení s Řeckem. Turecko odpovědělo invazí na severovýchodní část ostrova. Byl ustanoven separatistický stát, který se roku 1983 prohlásil nezávislou republikou, jež byla doposud uznána pouze Tureckem. Oba státy stále odděluje „zelená linie“ hlídaná vojsky OSN.

Referendum o sjednocení 2004

V roce 2004 bylo uspořádáno referendum o sjednocení ostrova, které, pokud by bylo přijato, by vytvořilo Sjednocenou kyperskou republiku, která by následně vstoupila do Evropské unie.

Ačkolibyl Annanův plán v severní části přijat 65 % hlasů, byl zamítnut řeckou částí Kypru, kde se proti sjednocení ostrova postavilo 76 % obyvatel.

V roce 2014 nařídil Evropský soud pro lidská práva ve Štrasburku, aby Turecko odškodnilo kyperské Řeky za nucené vysídlení, vyvlastňování a diskriminaci po turecké invazi v roce 1974.



Kypr je třetím největším ostrovem Středomoří, po italských ostrovech Sicílie a Sardinie. Svoji rozlohou je 81. největší ostrov. Ze západu na východ měří 240 kilometrů a široký je 100 kilometrů. Od tureckého území jej odděluje 75 kilometrů moře. Ostrov se nachází mezi 34° a 36° severní šířky a 32° a 35° východní délky.

Přes moře země sousedí se Sýrií a Libanonem, od kterých je vzdálena 105, respektive 108 kilometrů. Od Izraele je ostrov vzdálen 200 kilometrů a od Egypta jej odděluje 380 kilometrů moře. Od Řeckého Rhodu je Kypr vzdálen 400 kilometrů a od pevninského Řecka 800 kilometrů.

Fyzickému reliéfu ostrova dominuje pohoří Troodos a menší Kyrénský hřeben, menší rozlohu mají centrální roviny. Pohoří Troodos pokrývá většinu jižní a západní části ostrova a celkově tedy zabírá více jak polovinu jeho rozlohy. Nejvyšší bod Kypru je Olympos, vysoký 1952 metrů, který se nachází v centrální části pohoří. Kyrénský hřeben se rozkládá kolem severního pobřeží ostrova, zabírá celkově menší plochu a jeho maximální výška nepřesahuje 1024 metrů.

Z geopolitického hlediska je ostrov rozdělen na čtyři hlavní segmenty. Kyperská republika zabírá dvě třetiny ostrova (59,74 %). Severovýchodní třetinu ostrova zabírá Severokyperská turecká republika (34,85 %). Třetím segmentem je Spojenými národy spravovaná nárazníková zóna nazývaná Zelená linie. Čtvrtým územím jsou britské základny Akrotiri a Dhekelia.

Akrotiri a Dhekelia

Akrotiri a Dhekelia
  vlajka znak



Poloha Akrotiri a Dhekelia

Hlavní město:	Episkopi
Rozloha:	254 km ²
Časové pásmo:	+2
Poloha:	34°35' s. š., 32°59' v. d.
Počet obyvatel:	7000 Kypřanů, 7500 britských vojáků a jejich rodin
Jazyk:	angličtina, řečtina
Státní zřízení:	zámořské území Velké Británie
Vznik:	1960 (Dohody z Londýna a Curychu)
Guvernér:	Mike Wigston
Měna:	Euro (EUR)
Telefonní předvolba :	357

Akrotiri a Dhekelia (řecky: *Ακρωτήρι και Δεκέλεια*, *Akrotiri kai Dekeleia*; Turecky: *Ağrotur ve Dikelya*) oficiálně **Suverénní vojenské základny Akrotiri a Dhekelia** jsou zámořská území Spojeného království na ostrově Kypr. Byly zřízeny během transformace Kypru z britské kolonie na nezávislý stát. Spojené království tyto základny udržuje kvůli jejich strategické pozici ve Středozemním moři.

Ekonomika



Turistické středisko na Kypru

Pod vedením komunistické Pokrokové strany pracujícího lidu (AKEL) se prudce zhoršila ekonomická situace a na začátku roku 2013 se země nachází na hranici bankrotu.

Turistický ruch

Hlavními turistickými středisky jsou: Pafos (v západní části); Larnaka, Agia Napa a Protaras (ve východní části). Pláže jsou písčité, s občasným výskytem kamenů. Ročně Kypr navštíví 2,4 milionu turistů.

Obyvatelstvo

Většinu obyvatel Kypru tvoří kyperští Řekové (78%) a Turci (18%). Přestože kyperští Řekové a kyperští Turci mají mnoho společného, jsou to odlišné identity založené na náboženství, jazyku a jsou úzce vázány na své mateřské země. Řecky se převážně mluví na jihu, kde jsou většinovou komunitou kyperští Řekové. Turecký jazyk převládá na severu, kde dominuje obyvatelstvo tureckého původu. Rozsáhle používaným jazykem na ostrově je angličtina. Kyperští Řekové se přidržují řecké ortodoxní církve, kyperští Turci vyznávají islám. Náboženské menšiny ortodoxních Arménů, Maroniti (celkem jde o pár tisíc obyvatel) si podle ústavy z roku 1960 zvolili příslušnost ke kyperským Řekům.

Kultura

Kultura Kypru má mimořádně hluboké kořeny, neboť Kypr byl součástí antické řecké civilizace. K prvním spisovatelům patří Stasínos z Kypru, snad Homérůvzeť (dle Pindara), který měl napsat v 6. století př. n. l. sbírku *Kyprie* pojednávající, stejně jako Iliada, o trojské válce.

Na Kypru se narodil též filozof Zénón z Kitia, zakladatel stoicismu, a peripatetik Klearchos ze Soli. V moderní éře také nositel Nobelovy ceny za ekonomii z roku 2010 Christopher A. Pissarides. Kyperskými svatými jsou raně křesťanští teologové Epifan ze Salaminy nebo svatý Spyridon.

Kypřanem byl i slavný filmový režisér Michalis Kajokannis, autor filmu *Řek Zorba* (1964), pětkrát nominovaný na Oscara.

V řecké pop-music se prosadili zpěváci Sarbel, Ivi Adamou, Eleftheria Eleftheriou, Anna Vissi, Despina Olympiou, Maria Elena Kyriakou nebo Evridiki.

Stříbrnou olympijskou medaili vybojoval v plachtění Pavlos Kontides v roce 2012 a šlo o vůbec první olympijskou medaili pro Kypr.



Nárazníková zóna OSN (Kypr)



Mapa rozděleného ostrova Kypru (růžově britské vojenské základny, šedě Nárazníková zóna OSN)

Nárazníková zóna OSN hovorově také **Zelená linie**, případně **Attilova linie**, je označení území okolo linie, která *de facto* dělí ostrov Kypr na dvě části. Protíná i hlavní město Kypru, Nikósií.

Oddělené části

Zóna odděluje:

1. území skutečně ovládané Kyperskou republikou od území ovládaného Severokyperskou tureckou republikou (mezinárodně uznanou pouze Tureckem), a
2. území britské vojenské základny Dhekelia (součásti Spojeného království) od území ovládaného Severokyperskou tureckou republikou.

Historie

Označení Zelená linie bylo poprvé použito v roce 1964, kdy nepokoje mezi místními Řeky a Turky rozdělily město Nikósií na řeckou a tureckou část. Britské vojenské jednotky oddělily tyto části, které vyznačily zelenou barvou na mapě (odtud název *Zelená linie*). V roce 1974 následovala turecká invaze na Kypr (tzv. Operace Attila, odtud alternativní název *Attilova linie*), která ustavila Zelenou linii jako linii oddělující řeckou a tureckou část ostrova. Zelená linie rozděluje ostrov Kypr dodnes.



Severní Kypr

Severokyperská turecká republika
Kuzey Kıbrıs Türk Cumhuriyeti



vlajka

znak

Hymna: İstiklâl Marşı



Hlavní město:	Severní Nikósie
Rozloha:	3 355 km ² (165. na světě), z toho 2,7 % vodní plochy
Nejvyšší bod:	Kyparissovouno (1024 m n. m.)
Časové pásmo:	+2 (letní čas UTC +3)
Poloha:	35°15' s. š., 33°45' v. d.
Počet obyvatel:	265 100 (172. na světě, 2006)
Hustota zalidnění:	78 obyv. ob. / km ² (89. na světě)
Jazyk:	turečtina
Náboženství:	islám - sunnité (98 %)
Státní zřízení:	republika
Vznik:	15. listopadu 1983 (nezávislost na Kypru)
Prezident:	Mustafa Akinci
Předseda vlády:	Hüseyin Özgürgün
Měna:	nová turecká lira (YTL)
Telefonní předvolba:	+90 392
Národní TLD:	.nc.tr

Severní Kypr, oficiálním názvem **Severokyperská turecká republika** (*SKTR*, též "*Turecká republika severního Kypru*") je státní útvar se znaky samostatné republiky. Rozkládá se v severní třetině ostrova Kypr.

Historie

Vznik samostatného státu v roce 1983 byl vyvrcholením krize na ostrově, která byla vyvolána pučem kyperských Řekův roce 1974, jehož cílem bylo svržení tehdejší vlády, a následnou invazí tureckého vojska v roce 1974, které mělo údajně za úkol ochránit turecké obyvatelstvo ostrova; téhož roku na severu ostrova vznikl separatistický stát. V současné době je stát Severní Kypr uznán pouze Tureckem.

Referendum 2004

V roce 2004 bylo uspořádáno referendum o sjednocení ostrova, které, pokud by bylo přijato, by vytvořilo Sjednocenou kyperskou republiku, která by následně vstoupila do Evropské unie. Ačkoli byl Annanův plán v severní části přijat 65 % hlasů, byl zamítnut řeckou částí Kypru, kde pro sjednocení ostrova hlasovalo jen 24 % obyvatel.

Vztahy s řeckou stranou

Orgány Evropské unie mají při jednání se Severním Kyprem a s rozvojovou pomocí pro toto území velké problémy. Zástupci Řecka a kyperských Řeků brání byť jen náznakem uznání nezávislosti Severokyperské turecké republiky, což se projevilo mimo jiné při podpisu dohod pro rozšíření Evropské unie mezi Evropskou unií a Tureckem v roce 2004. Problematická je situace na Kypru i vzhledem k plánům na vstup Turecka do Evropské unie – budoucí partner nyní vojensky okupuje část území EU, do které chce vstoupit.

Politické uspořádání

Severní Kypr je republika v čele s prezidentem.

Výkonná moc

Výkonná moc je reprezentována prezidentem voleným na pět let a vládou složenou z jejího předsedy (Özkan Yorgancıoğlu) a 10 ministrů.

Zákonodárná moc

Zákonodárná moc je reprezentována padesátičlenným jednokomorovým parlamentem voleným poměrným systémem na období pěti let, přičemž minimální hranice pro vstup do parlamentu je získání 5 % hlasů z celkového počtu v řádných volbách (současné volební období skončí v únoru 2014).

Soudní moc

Soudní moc je zastoupena nejvyšším soudem, soudci jsou jmenováni Vrchní soudní radou.

Ekonomika



Americká univerzita



Kasina jsou důležitou součástí severokyperského turistického ruchu

Ekonomice Severního Kypru dominuje sektor služeb, spolu s veřejným sektorem, obchodem, turistickým ruchem a školstvím, s menším podílem zemědělství a lehkého strojírenského průmyslu. Ekonomika funguje na principu volného trhu s velkým podílem dotací administrativních nákladů ze strany Turecka.

Kvůli svému postavení a embargu je Severní Kypr silně závislý na turecké vojenské a ekonomické podpoře. Měnou je Nová turecká lira, což zdůrazňuje propojenost s tureckou ekonomikou. Veškerý severokyperský export a import musí být realizován prostřednictvím Turecka, pokud není vyprodukovaný místně z materiálů dostupných v této oblasti (nebo importovaných prostřednictvím

uznávaných přístavů ostrova) když může být exportován prostřednictvím jednoho z legálních přístavů.

Přetrvávající problémy na Kypru nepříznivě ovlivňují ekonomický rozvoj Severokyperské turecké republiky. Kyperská republika jako mezinárodně uznávaná autorita deklarovala místní letiště a přístavy které nejsou pod její kontrolou za uzavřené. Všechny členské země OSN a státy Evropské unie uzavření těchto letišť a přístavů respektují. Turecká komunita proti tomuto argumentuje že Kyperská republika zneužívá své mezinárodní postavení k tomu, aby oslabil ekonomické vztahy mezi Severním Kyprem a ostatním světem.

Navzdory omezením vyplývajícím z nedostatku mezinárodního uznání dosáhla ekonomika Severokyperské turecké republiky v posledních letech zajímavý výkon. Růst HDP ekonomiky Severokyperské turecké republiky byl v letech 2001 - 2005 5,4%, 6,9%, 11,4%, 15,4% a 10,6%. Tento růst byl dosažen relativní stabilitou Turecké liry a rozmachem školství a stavebního sektoru. Studie Světové banky říkají, že v Severokyperské turecké republice vyrostlo HDP na osobu na 76% z HDP na osobu v Kyperské republice.

I když ekonomika Severokyperské turecké republiky se v posledních letech rozvinula, stále zůstává závislá na finančních tocích od turecké vlády. Podle ekonomického protokolu 2003 - 06 plánuje Ankara poskytnout Severokyperské turecké republice kolem 550 milionů dolarů.

V období leden - srpen 2003 navštívilo Severokyperskou tureckou republiku 286 901 turistů.



Turecko-kyperská ekonomika také profitovala z množství univerzit, včetně Univerzity Blízkého východu, Americké univerzity Girne, Technické univerzity Středního východu, Evropské univerzity Lefka a Kyperské mezinárodní univerzity, tak i Univerzity východního Středomoří, která je mezinárodně uznávaná a má více než 15 000 studentů 68 různých národností. Univerzita byla uznána tureckou Radou vysokého školství. Je plnoprávným členem institucí jako Evropská asociace univerzit, Komunita středomořských univerzit, Federace univerzit islámského světa a Mezinárodní asociace univerzit.

Zajímavosti

Protože země není mezinárodně uznána, nemá svoji národní internetovou doménu. V zemi se používá .tr nebo doména druhého řádu .nc.tr, ale široce je používána i doména .cc (jinak určená pro Kokosové ostrovy, australské teritorium).

Severokyperské poštovní známky vydává *The Directorate of the Postal Dept.*, Lefkoşa.

Malované kostely v pohoří Troodos

Malované kostely v pohoří Troodos	
Světové dědictví UNESCO	
	
<i>Ukřižování Krista. Byzantská freska z kostela Panagia Podhitou v Galatě</i>	
Smluvní stát	 Kypr
Souřadnice	34°55' s. š., 32°50' v. d.

Typ	kulturní dědictví
Kritérium	ii, iii, iv
Odkaz	351 (anglicky)
Zařazení	1985 (9. zasedání)

Troodos je název největšího kyperského pohoří, které se nachází v centrální části ostrova. Jeho nejvyšší horou je Olymp s výškou 1 952 metrů. V pohoří se nachází řada starobylých staveb, zejména množství kostelů z dob Byzantské říše. Tyto kostely jsou plné nástěnných maleb, které se zachovaly do dnešních dnů. Devět z nich bylo roku 1985 zařazeno na seznam Světového dědictví UNESCO; desátý byl přidán roku 2011.

Olympos


Olympos	
	
Olympos - nejvyšší hora pohoří Troodos	
Vrchol	1952 m n. m.
Prominence	1952 m ↓ Středozevní moře
Poznámka	nejvyšší hora Kypru
Světadíl	Asie
Státy	 Kypr
Pohoří	Troodos
Souřadnice	34°56'12" s. š., 32°51'50" v. d.



Olympos


Olympos je nejvyšší hora **Kypru**, má nadmořskou výšku 1952 m. Nachází se v pohoří **Troodos**. Na vrcholovém hřebetu je umístěn vojenský prostor s radary. Na svazích se nachází sjezdařský areál se čtyřmi lanovkami. Z vrcholu je výhled na celý ostrov.

Nikósia





vlajka

Souřadnice	35°10' s. š., 33°21' v. d.
Nadmořská výška	220 m n. m.
Stát	 Kypr
distrikt	Nikósie
Počet obyvatel	Jižní: 55,014. Severní: 61,378 (2011)
Oficiální web	www.nicosia.org.cy/el-GR/home/
PSČ	1010-1107

Nikósie resp. **Lefkósie** (řecky Λευκωσία, turecky Lefkoşa) je hlavní a také největší město ostrova Kypru. Je jeho přirozenou metropolí a střediskem obchodu i financí. Leží na řece Pedieos zhruba v centrální části ostrova. Od roku 1963 je město rozděleno na jižní řeckou a severní tureckou část, oddělené demilitarizovanou zónou spravovanou Organizací spojených národů; tu lze překročit na dvou hraničních přechodech.

Popis města

Řecká část metropolitní oblasti, totiž jižní, západní a východní část Nikósie s předměstími, má něco přes 200 000 obyvatel, turecký sever města (Severní Nikósie) pak něco přes 84 000 obyvatel. Turecká část města je rovněž metropolí tzv. Severokyperské turecké republiky, kterou však uznává pouze Turecko.

V Nikósii sídlí také Kyperská univerzita, která patří mezi nejvýznamnější vzdělávací organizace na ostrově. Mnoho památek ze středověkých časů se nedochovalo, vzhledem k tomu, že Nikósie často střídala své správce a vojenské akce zde způsobovaly v průběhu let znatelné ztráty budov i obyvatelstva. Mezi nejznámější dochované památky patří mešita Selimiye (v tureckokyperské části města), jež vznikla přestavbou gotické katedrály. Mešita tvoří výraznou dominantu města, doplňuje ji historické centrum (také rozdělené na dvě části), obehnané masivní středověkou hradbou. Mezinárodní letiště, které bylo otevřeno v první polovině 70. let, je dnes opuštěné, neboť rovněž spadá do oblasti demilitarizované zóny.

Slavní rodáci

V Nikósii se narodilo deset olympioniků: Lina Aristodimou, Alekhis Fotiadis, Pavlos Fotiadis, Theodoros Christodoulou, Giannos Pipis, Khristos Kourtellas, Sofia Miaouli, Kyriakos Onisiforou, Khrysanthos Papakhrysanthou, Antonis Petris.





APOEL FC

APOEL FC	
Název	Athletikos Podosferikos, Omilos Ellinon Lefkosias
Přezdívka	ΑΠΟΕΛ
Země	 Kypr
Město	Nikósie
Založen	1926
Soutěž	 A' katigoría
2016/17	1. místo
Stadion	GSP Stadium, Nikósie
Kapacita	22 859
Předseda	 Fivos Erotokritou
Trenér	 Giorgos Donis
Ligové tituly	25
Domácí trofeje	20x Kyperský pohár, 13x Kyperský Superpohár

APOEL FC (řecky ΑΠΟΕΛ Ποδόσφαιρο, celým názvem Αθλητικός Ποδοσφαιρικός Όμιλος Ελλήνων Λευκωσίας –*Athlitikos Podosfairikos Omilos Ellinon Lefkosias*, v překladu Atletický fotbalový klub z řecké Nikósie) je profesionální kyperský fotbalový klub sídlící v hlavním městě řecké části ostrova Kypru, Lefkósie (Nikósie). Klub tradičně působí v nejvyšší kyperské soutěži zvané A' katigória a je jedním z nejpopulárnějších klubů na Kypru. Zároveň je s 25 ligovými tituly nejúspěšnějším kyperským klubem vůbec. Domácí pohár vyhrál APOEL dvacetkrát, Superpohár třináctkrát. Na svém kontě má tři účasti ve skupině Ligy mistrů. Největšího úspěchu na evropské scéně dosáhl kyperský celek v sezoně 2011-12, když postoupil až do čtvrtfinále Ligy mistrů, kde vypadl s Realem Madrid. V loňské sezoně si zahrál čtvrtfinále Evropské ligy, kde ho vyřadil Anderlecht.

Domácím stánkem je GSP Stadium s kapacitou 22.859 míst. Stadion byl otevřen v roce 1999. V sezoně 2016-17 byla průměrná návštěva na domácí ligové zápasy 7 126 diváků.

Od roku 2007 působí v kyperském týmu portugalský defenzivní hráč Nuno Morais. Útočník Igor de Camargo je známý z působení ve Standardu Lutych a německé Bundesligy. Důležitým článkem byl v uplynulé sezoně argentinský záložník Facundo Bertoglio, který do APOELu přišel z Dynama Kyjev.

Trenérem kyperského celku je od 28. 7. 2017 sedmačtyřicetiletý Georgios Donis. Nový trenér poprvé vedl APOEL v odvjetném zápase třetího předkola proti FC Viitrolul, zápas skončil výhrou APOELu 4:0. APOEL se ve druhém předkole utkal s lucemburským Dudelange, díky shodným výhrám 1:0 postoupil do třetího předkola, kde byl soupeřem rumunský Viitorul. První zápas nedopadl příznivě a APOEL si vezl na Kypr prohru 0:1. V domácí odvetě se v základní hrací době trefil Brazilec Carlaio, utkání tak šlo do prodloužení. V něm přidali Giorgios Merkis, Igor de Camargo a Georgios Efrem další trefy a APOEL tak díky výhře 4:0 postoupil do play-off.

Získané trofeje

Vyhrané domácí soutěže

A' katigória (25x): 1935/36, 1936/37, 1937/38, 1938/39, 1939/40, 1946/47, 1947/48, 1948/49, 1951/52, 1964/65, 1972/73, 1979/80, 1985/86, 1989/90, 1991/92, 1995/96, 2001/02, 2003/04, 2006/07, 2008/09, 2010/11, 2012/13, 2013/14, 2014/15, 2015/16

Kyperský fotbalový pohár (20x): 1937, 1941, 1947, 1951, 1963, 1968, 1969, 1973, 1976, 1978, 1979, 1984, 1993, 1995, 1996, 1997, 1999, 2006, 2008, 2014

Kyperský Superpohár (13x): 1963, 1984, 1986, 1992, 1993, 1996, 1997, 2002, 2004, 2008, 2009, 2011, 2013

Soupiska

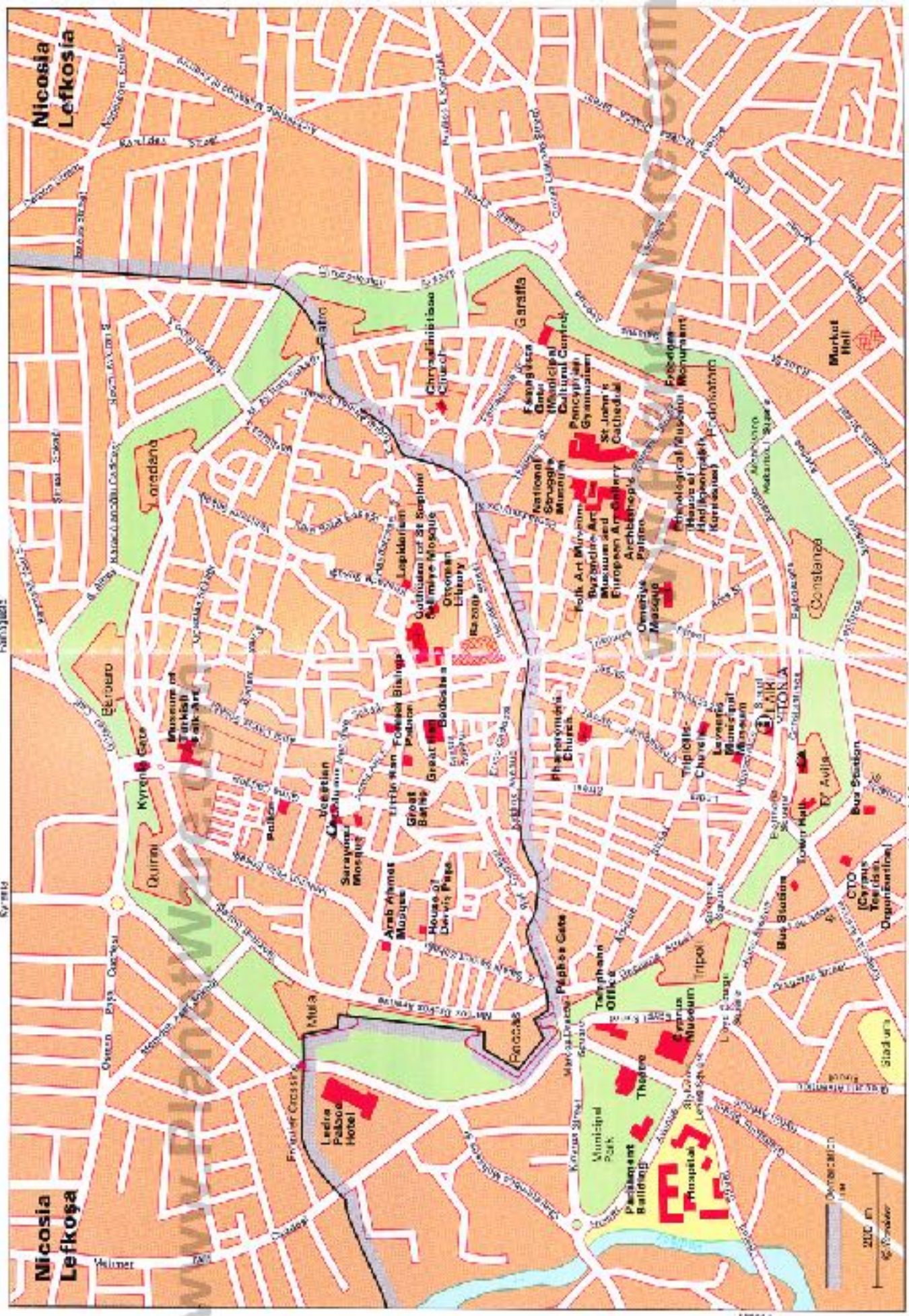
Brankáři				
98	Antreas Paraskevas		KYP	15.09.1998
99	Boy Waterman		HOL	24.01.1984
35	Zacharias Adoni		KYP	13.07.1999
?	Kyriakos Aretas		GRE	31.03.1997
50	Carlão		BRA	19.01.1986
2	Kypros Christoforou		KYP	23.04.1993
44	Nicholas Ioannou		KYP	10.11.1995
5	Jesús Rueda		ESP	19.02.1987
30	Giorgios Merkis		KYP	30.07.1984
21	Zhivko Milanov		BUL	15.07.1984
26	Nuno Morais		POR	29.01.1984
3	Roberto Lago		ESP	30.08.1985
záložníci				

4	Kostakis Artymatas		KYP	15.04.1993
10	Facundo Bertoglio		ARG	30.06.1990
6	Lorenzo Ebecilio		HOL	24.09.1991
7	Giorgos Efrem		KYP	05.07.1989
25	Agustín Farías		ARG	25.12.1987
?	Christos Kallis		KYP	07.04.1998
77	Vander		BRA	02.03.1988
16	Vinicius		BRA	16.05.1986
útočníci				
11	Nektarios Alexandrou		KYP	19.12.1983
46	Efstathios Aloneftis		KYP	29.03.1983
22	Minas Antoniou		KYP	22.02.1994
9	Igor de Camargo		BEL	12.05.1983
33	Andreas Makris		KYP	27.11.1995
14	Tommy Oar		AUS	10.12.1991
8	Mickaël Poté		Benin	24.09.1984
hlavní trenér				
Georgios Donis			GRE	29.10.1969



Sestava APOEL Nicosia v odvetě 3. předkola LM s FC Viitorul Constanta: Waterman – Milanov, Rueda, Carla (81. Merkis), Lago – Bertoglio, Morais ©, Vinicius, Aloneftis (55. Ebecilio) – Vander(88. Efrem), De Camargo.

Branky vstřelili Carla, Merkis, De Camargo a Efrem. Zápas po výsledku 1 : 0, rozhodl APOEL třeemi brankami v prodloužení - 4 : 0!



Nicosia
Lefkosia

Nicosia
Lefkoşa

200 m
650 feet

19985

Z města pocházejí fotbalové kluby Anorthosis Famagusta a Nea Salamis Famagusta FC, které od rozdělení Kypru hrají v Larnace, a Mağusa Türk Gücü, účastník severokyperské nejvyšší soutěže.

Výlety Severní Kypr

Kyrenia (Girne)

Velmi oblíbený výlet, při kterém budete mít možnost seznámit se s přístavním městečkem Kyrenií a jeho malebným okolím. Navštívíte malý jachetní přístav ve staré části města Kyrenia, uvidíte přístavní pevnost ze 7. století, v jejíchž zdech je dnes umístěno historické muzeum se starobylým vrakem antické lodi, budete zde mít možnost také k nákupu zajímavých suvenýrů a sladkých tureckých pochoutek. Dále navštívíte známé opatství Bellapais Monastery s krásnou vyhlídkou na celé okolí a středověký hrad Saint Hilarion. Dospělý 45 EUR.

Karpaz

Budete mít možnost poznat typický kyperský život a uvidíte nejzajímavější část ostrova Kypr, civilizací dosud nedotčenou krajinu poloostrova Karpaz s nádhernou přírodou, kde dodnes žijí polodivocí osli. Během výletu navštívíte lidovou stáčírnu olivového oleje s možností ochutnávky i nákupu oleje. Poté navštívíte klášter Apoštola Ondřeje, což je nejvýznamnější poutní místo řeckých Kypřanů v severní části ostrova a zároveň nejvýhodněji položená stavba na ostrově. Po obědě v restauraci u pláže Vás čeká koupání na nejkrásnější pláži Severního Kypru - Zlatá pláž. Po cestě se také krátce zastavíme ve vesničce Dipkarpaz s možností prohlídky mešity

Po stopách Afrodity - celodenní výlet na řeckou stranu ostrova

Program: Přechod hranic v Nicosii cca 9:00 – 09:30 (nezapomeňte si cestovní pasy!!). Transfer hranice – Kakopetria 50 min. Návštěva horské vesničky Kakopetria cca 9:50 – 10:20 – prohlídka vesničky, coffee break – na vlastní náklady klientů (max 45 min.) Transfer Kakopetria – Throdos 20 min. Pohoří Throdos cca 10:50 – 11:20 – návštěva vrcholu Olympos (max 30min). Transfer Throdos – oběd 20min. Přestávka na oběd cca 11:45 – 12:15 (transfer oběd - Omodos cca 5 min) - návštěva vesničky Omodos cca 13:00 – 13:30 – ochutnávka vín max. 45 min. (comandaria a jiné) - Petra Tou Romiou cca 14:45 – 15:00 – zrození bohyně krásy Afrodity – přestávka na koupání se okolo Afroditiny skály cca 2 – 2,5 hod.

Famagusta (Gazimagusa)

V rámci tohoto celodenního výletu navštívíte malebné přístavní město Famagusta. K nejznámějším památkám tohoto města patří přístavní pevnost s nádherným výhledem na široké okolí a katedrála svatého Mikuláše, dnes sloužící jako mešita (vstup povolen i nevěřícím, nutné vhodné oblečení). Další zastávka bude ve velmi dobře zachovalém antickém městě Salamis s památkami sahajícími až do 7. století před naším letopočtem. Dospělý 45 EUR.



Nicosia (Lefkosa) Tento výlet vás zavede do hlavního města ostrova, které je rozděleno hranicí (tzv. Zelená linie). Polovina obyvatel města hovoří turecky a druhá polovina řecky. Uvidíte historickou část města se známým arcibiskupským palácem a Katedrálou svaté Sofie, která dnes slouží jako mešita Selimiye. Také budete moci nakupovat suvenýry na místním tureckém tržišti. Pro přechod hranice (tzv. zelená linie) oddělující "turecký" sever od "řeckého" jihu je nezbytný cestovní pas. Dospělý 50 EUR.

Lodní výlet

Velmi oblíbený relaxační celodenní výlet turistickou lodí pomalu se plavící podél pobřeží severního Kypru. Během plavby budou následovat zastávky ke koupání, na lodi je možnost opalování a odpočinku. Výlet zahrnuje i tradiční kyperský oběd, který bude servírován přímo na lodi. Dospělý 40 EUR.

Program výletů je pouze orientační a může být upraven. K individuální prohlídce ostrova můžete rovněž využít pronájmu automobilu, který vám v místě pobytu zprostředkuje náš delegát.

